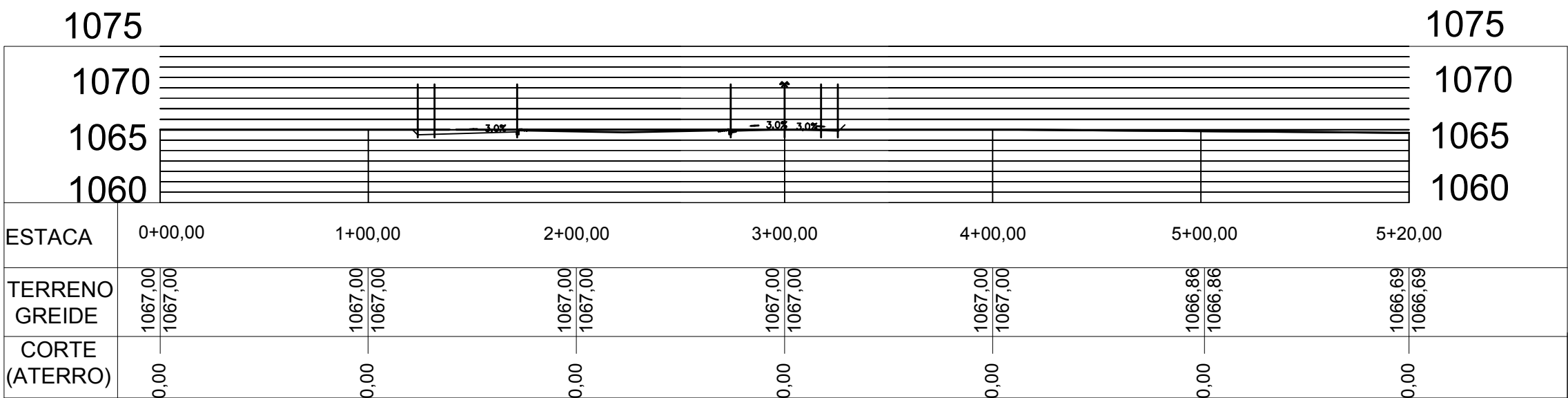
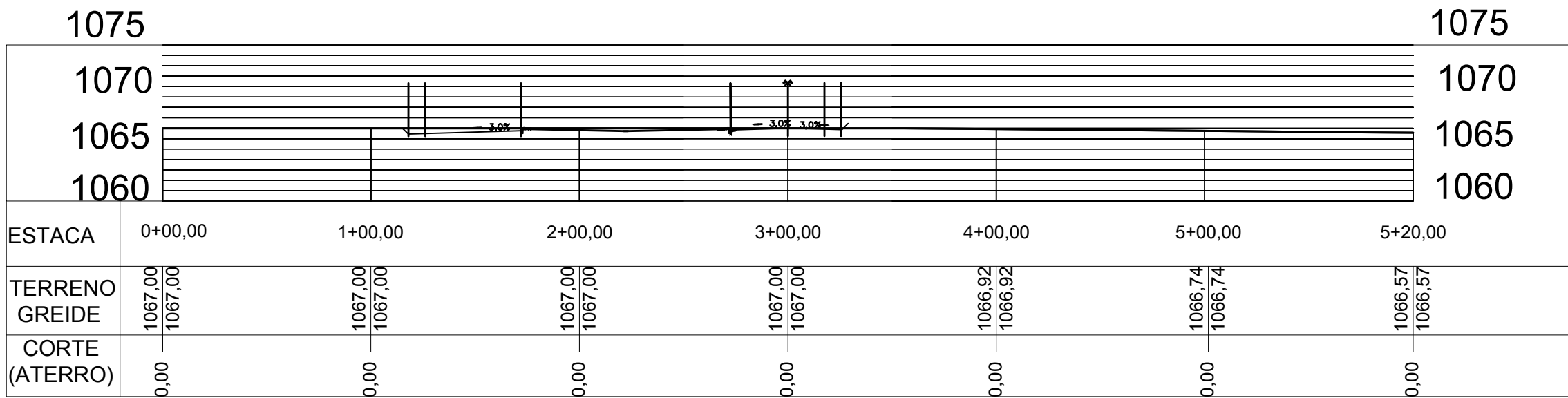


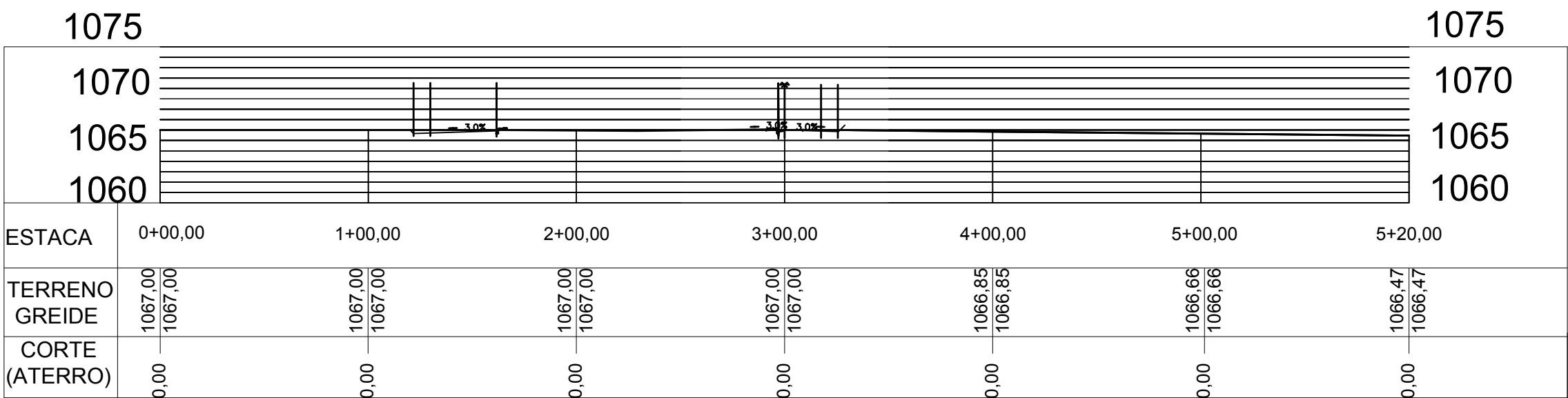
EIXO 61
Escala Horizontal: 1:500
Escala Vertical: 1:500



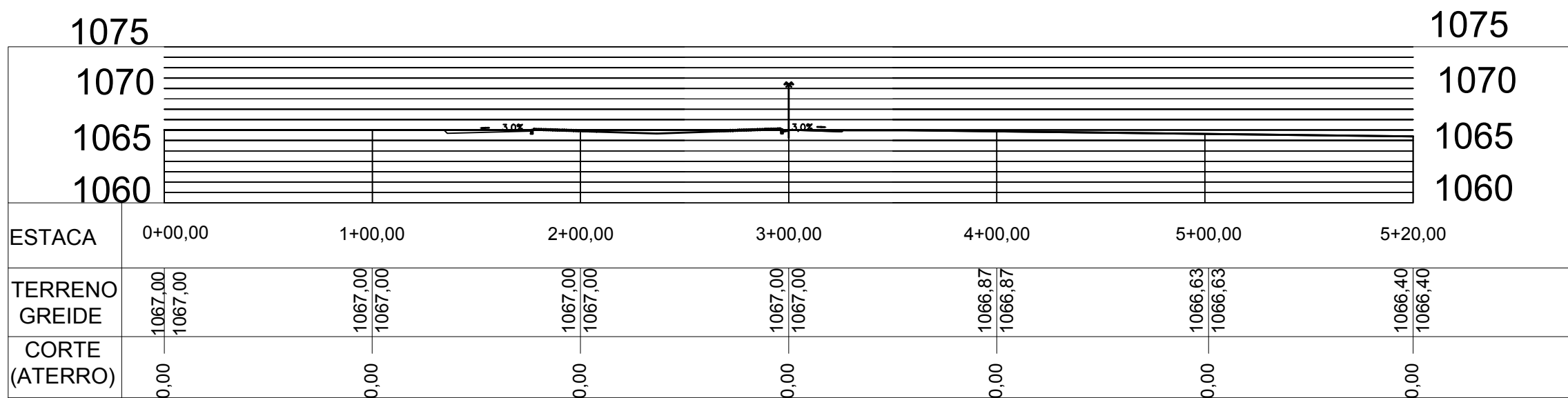
EIXO 62
Escala Horizontal: 1:500
Escala Vertical: 1:500



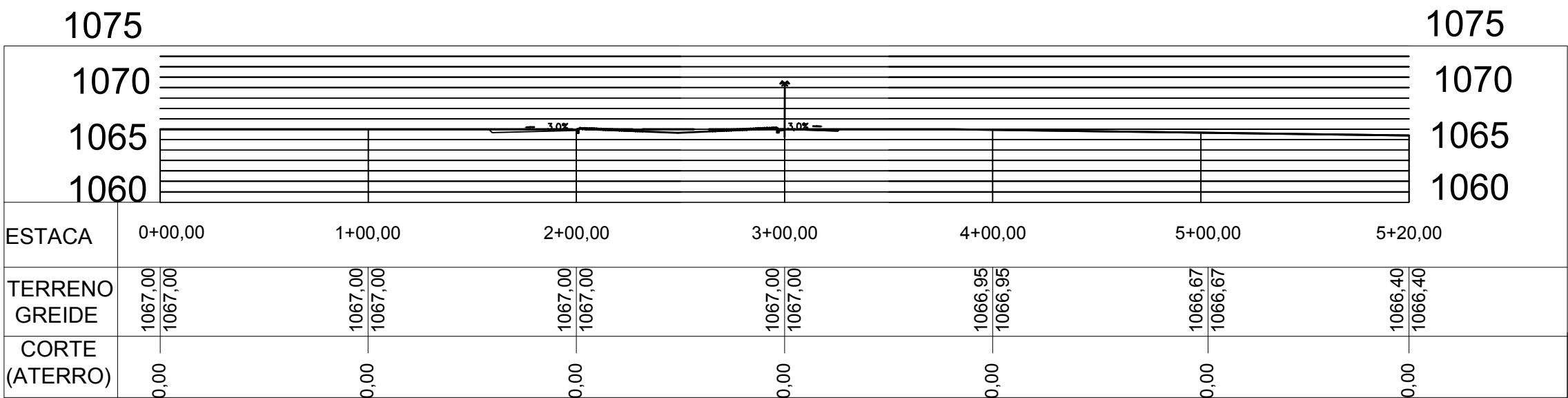
EIXO 63
Escala Horizontal: 1:500
Escala Vertical: 1:500



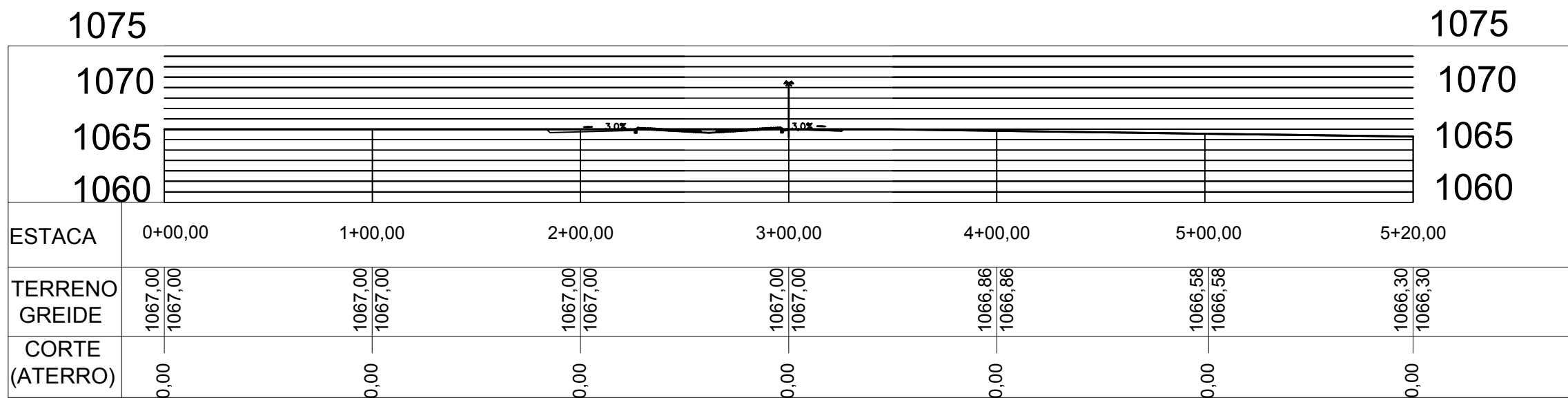
EIXO 64
Escala Horizontal: 1:500
Escala Vertical: 1:500

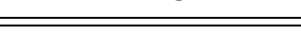


EIXO 65
Escala Horizontal: 1:500
Escala Vertical: 1:500



EIXO 66
Escala Horizontal: 1:500
Escala Vertical: 1:500



REVISÕES				LEGENDA	ESPECIFICAÇÕES COMPLEMENTARES	ACESSO CENTRO DE CONVENÇÕES - UNIPAM												
Nº	DESCRIÇÃO	DATA	ASSINATURA		OBSERVAÇÕES: 01. O GREIDE DE TERRAPLENAGEM REFERE-SE AO NÍVEL DA TERRAPLENAGEM. 02. AS MEDIDAS ESTÃO NAS UNIDADES MÉTRICAS EXCETO ONDE INDICADA.	PROP. CENTRO UNIVERSITÁRIO DE PATOS DE MINAS -UNIPAM		PROJETO DE DUPLICAÇÃO E ACESSO EM ESTRADAS VICINAIS NO MUNICÍPIO DE PATOS DE MINAS – MG TRECHO: SUMARÉ – PMS 010						CARIMBO PREFEITURA:				
						PROJETO STELLA MARA SILVA RODRIGUES - CREA 45264/D-MG		SEÇÕES TRANSVERSAIS			LOCAL: RODOVIA: LIGAÇÃO TRECHO: KM 0+000 AO KM 1+400							
						ÁREA TERR	ÁREA ACRESCE	ÁREA OCUP	ÁREA TOTAL	ESCALA 1:1000		DATA nov/2017	PROJETO PROJETO TERRAPLENAGEM			ARQUIVO	FOLHA 11 / 12	
						m ²	m ²	m ²	m ²									